






Kernzonenplan

1:2'500

Festgesetzt an der Urnenabstimmung
vom 25. April 2010

Genehmigt von der Baudirektion
am 15. Dezember 2010, Nr. ARE/130/2010

Legende

-  schwarz bezeichnete Gebäude
-  bezeichnete Fassaden
-  von Dachaufbauten freizuhaltende Dachflächen
-  bezeichnete Freiräume
-  Kernzone

